


Община Рудозем  
гр. Рудозем  
Област Смолянска

ДО  
КМЕТА  
НА ОБЩИНА РУДОЗЕМ

97-00-10741 25.08.24.  
Вх.№ Дата

### ЗАЯВЛЕНИЕ

От Васко Руменов Балванджиев ЕГН 

Име/Фирма  
Местоживеене: гр. Рудозем гр.(с.), ул., №, вх.,ет., ап

Телефон: 0898858556

Моля, да ми бъде

да закупя обзидане на мой с  
инженерски доклад 63207.506.896,  
в който е дадено заключение  
за изграждане

Заявитель: 



СЛУЖБА ПО ГЕОДЕЗИЯ, КАРТОГРАФИЯ И КАДАСТЪР - ГР. СМОЛЯН

ОБЩИНА РУДОЗЕМ  
ДИРЕКЦИЯ УСТРОЙСТВО НА ТЕРИТОРИЯТА  
Изх. № 187  
Дат. 02.08 2024 г.

4700, Бул. "БЪЛГАРИЯ" №69, 0301/63101; 63100,  
smoljan@cadastre.bg, БУЛСТАТ:130362903

СКИЦА НА ПОЗЕМЛЕН ИМОТ  
№ 15-702973-09.07.2024 г.

Поземлен имот с идентификатор 63207.506.896

Гр. Рудозем, общ. Рудозем, обл. Смолян

По кадастралната карта и кадастралните регистри, одобрени със Заповед РД-18-12/10.03.2010 г.  
на ИЗПЪЛНИТЕЛЕН ДИРЕКТОР НА АГКК

Последно изменение на кадастралната карта и кадастралните регистри, засягащо поземления имот:  
няма данни за изменение

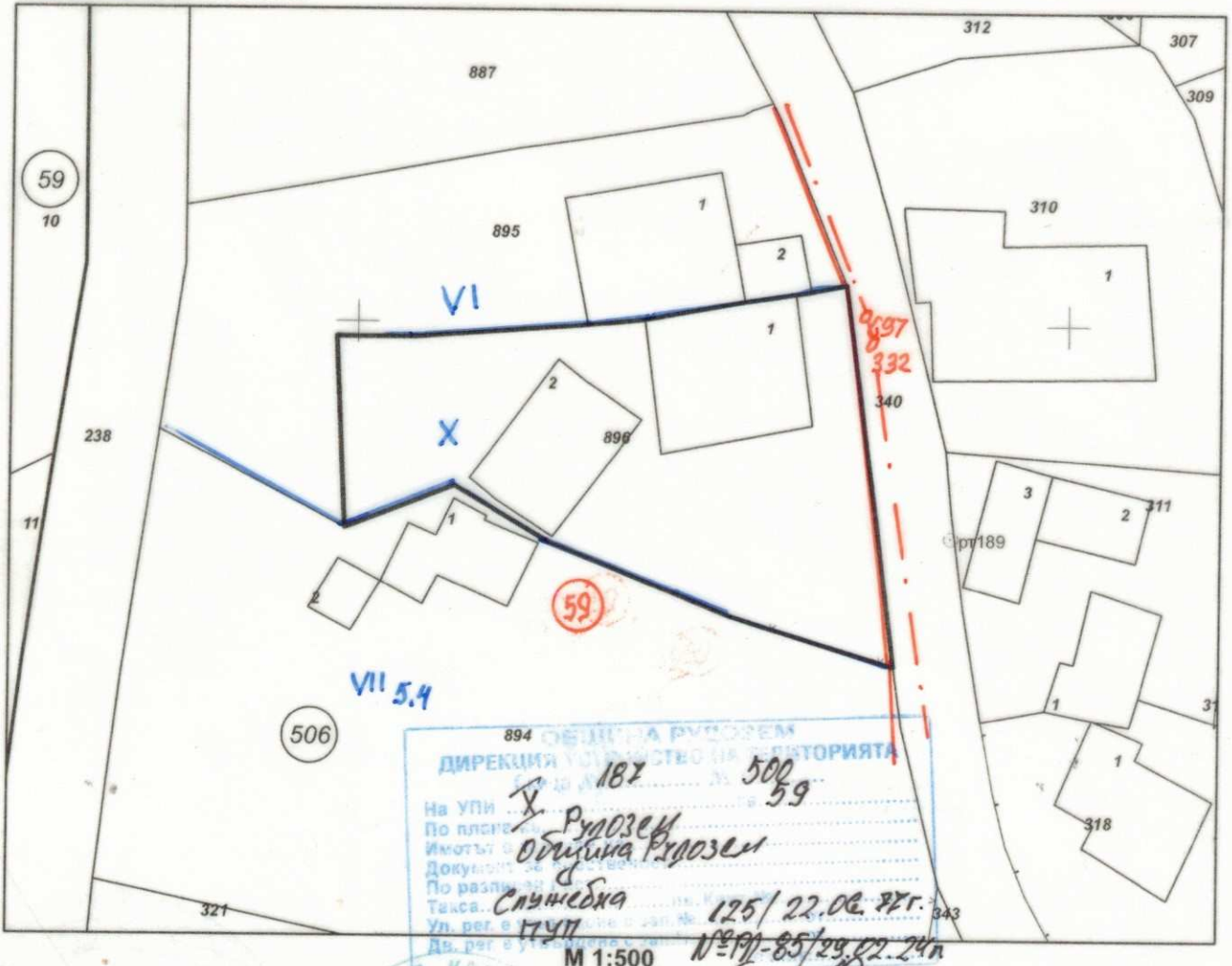
Адрес на поземления имот: гр. Рудозем, ул. ОСВОБОЖДЕНИЕ

Площ: 654 кв. м

Трайно предназначение на територията: Урбанизирана

Начин на трайно ползване: Ниско застрояване (до 10 m)

Координатна система ККС2005



Прекишен идентификатор: 63207.506.891; 63207.506.889  
Номер по предходен план: квартал: 59, парцел: 6-2,3

Скица № 15-702973-09.07.2024 г. издадена въз основа на  
заявление с входящ № 01-374189-09.07.2024

АЛТИМИР ФИДАНОВ БАЛЕВ ОЗЛ F

Подписан с квалифициран електронен печат Geodesy Cartography  
and Cadastre Agency, E  
DN: C=BG, L=Sofia, O=Geodesy Cartography and Cadastre Agency,  
OID.2.5.4.97=NTRBG-130362903, CN=Geodesy Cartography and  
Cadastre Agency



## СЛУЖБА ПО ГЕОДЕЗИЯ, КАРТОГРАФИЯ И КАДАСТЪР - ГР. СМОЛЯН

4700, Бул. "БЪЛГАРИЯ" №69, 0301/63101; 63100,  
smoljan@cadastre.bg, БУЛСТАТ:130362903

### СКИЦА НА ПОЗЕМЛЕН ИМОТ № 15-702973-09.07.2024 г.

Поземлен имот с идентификатор **63207.506.896**

Гр. Рудозем, общ. Рудозем, обл. Смолян

По кадастралната карта и кадастралните регистри, одобрени със **Заповед РД-18-12/10.03.2010 г.**  
на **ИЗПЪЛНИТЕЛЕН ДИРЕКТОР НА АГКК**

Последно изменение на кадастралната карта и кадастралните регистри, засягащо поземления имот:  
**няма данни за изменение**

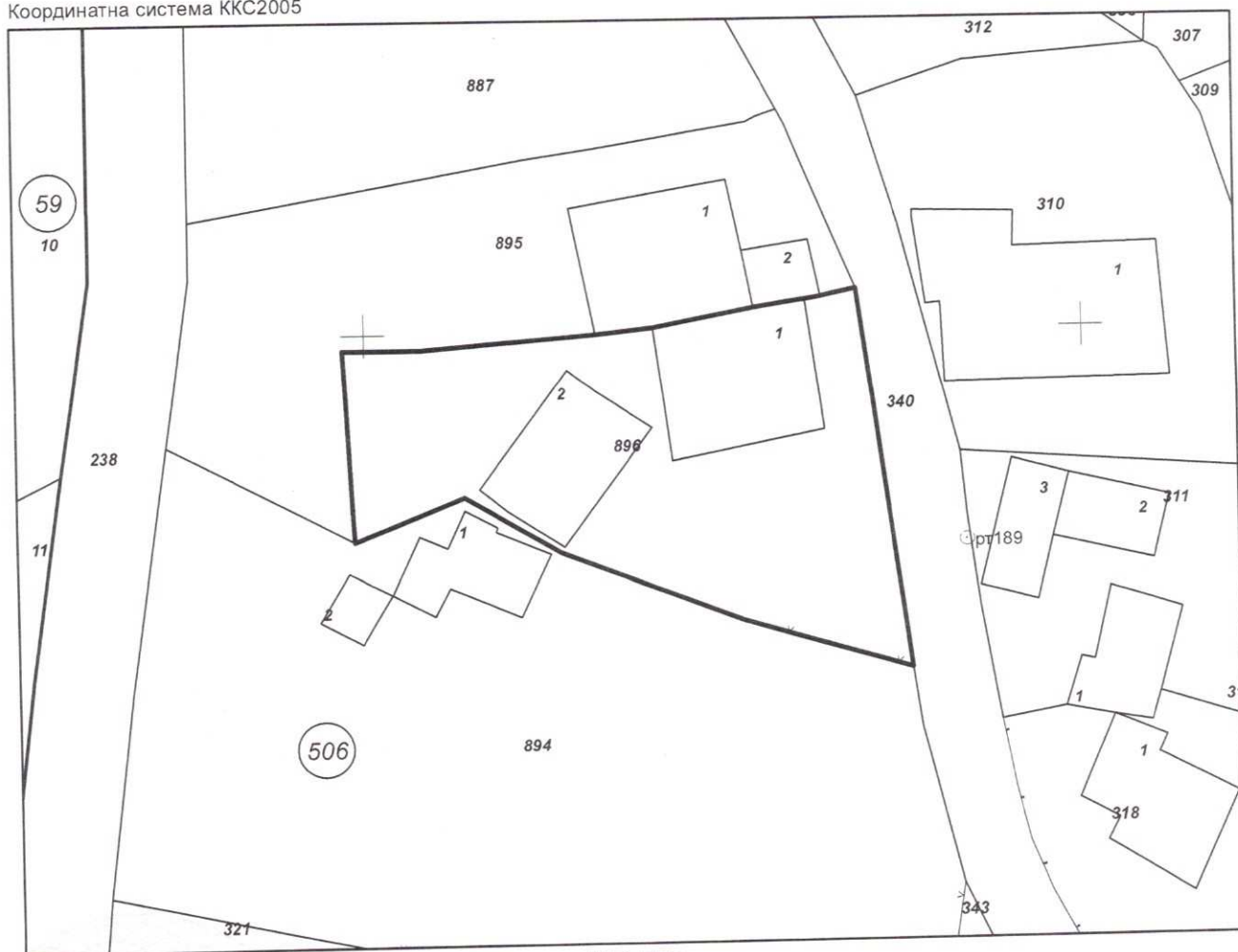
Адрес на поземления имот: **гр. Рудозем, ул. ОСВОБОЖДЕНИЕ**

Площ: **654 кв. м**

Трайно предназначение на територията: **Урбанизирана**

Начин на трайно ползване: **Ниско застрояване (до 10 м)**

Координатна система ККС2005



М 1:500

Предишен идентификатор: **63207.506.891; 63207.506.889**  
Номер по предходен план: **квартал: 59, парцел: 6-2,3**

Скица № 15-702973-09.07.2024 г. издадена въ  
заявление с входящ № 01-374189-09.07.2024 г.

АЛТИМИР ФИДАНОВ БАЛЕВ ОЗЛ РУ

Подписан с квалифициран електронен печат Geodesy Cartography  
and Cadastre Agency, E  
DN: C=BG, L=Sofia, O=Geodesy Cartography and Cadastre Agency,  
OID.2.5.4.97=NTRBG-130362903, CN=Geodesy Cartography and  
Cadastre Agency





Съседни: **63207.506.894, 63207.506.340, 63207.506.895**

Собственици по данни от КРНИ:

1. **000615075, ОБЩИНА РУДОЗЕМ**

Няма данни за идеалните части

Акт за общинска собственост № 193 том 1 рег. 259 от 23.04.2024г., издаден от Служба по вписванията гр.Мадан

Няма данни за идеалните части

Акт за общинска собственост № 195 том 1 рег. 261 от 23.04.2024г., издаден от Служба по вписванията гр.Мадан

Носители на други вещни права по данни от КРНИ:

**няма данни**

**Сгради, които попадат върху имота**

1. Сграда **63207.506.896.1**: застроена площ **101 кв. м**, брой етажи **3**, предназначение: **Жилищна сграда - еднофамилна**
2. Сграда **63207.506.896.2**: застроена площ **75 кв. м**, брой етажи **1**, предназначение: **Селскостопанска сграда**

Скица № **15-702973-09.07.2024** г. издадена въ:  
заявление с входящ № **01-374189-09.07.2024** г

.....  
**АЛТИМИР ФИДАНОВ БАЛЕВ ОЗЛ Ру**



РЕПУБЛИКА БЪЛГАРИЯ  
МИНИСТЕРСТВО НА РЕГИОНАЛНОТО РАЗВИТИЕ И БЛАГОУСТРОЙСТВОТО  
ОБЩИНА РУДОЗЕМ ЕИК000615075 ОБЛАСТ СМОЛЯН

УТВЪРЖДАВАМ:.....  
/подпис

КМЕТ НА ОБЩИНА  
НЕДКО ФИДАНОВ КУЛ

Вписване по ЗСПВ

Служба по вписванията:

Вх.рег.№ 427/12.07.2024г. КАН: 218

Акт № 104 том II дв.вх. 4

Съдия по вписванията:.....

АКТ № 953  
ЗА ЧАСТНА ОБЩИНСКА СОБСТВЕНОСТ

Регистр Картотека Досие

1. ДАТА НА СЪСТАВЯНЕ	10.07.2024 г.
2. ПРАВНО ОСНОВАНИЕ	Чл.2 ал.1 т.2, чл.3 ал.3 и чл.56 от ЗОС
3. ВИД И ОПИСАНИЕ НА ИМОТА	Имот с идентификатор 63207.506.896 / шестдесет и три хиляди двеста и седем, точка, петстотин и шест, точка, осемстотин деветдесет и шест / с площ 654 / шестстотин петдесет и четири/ м <sup>2</sup>
4. МЕСТОНАХОЖДЕНИЕ НА ИМОТА	гр.Рудозем
5. ГРАНИЦИ НА ИМОТА	Имот с идентификатор 63207.506.894, 63207.506.340 и 63207.506.895
6. ДАНЪЧНА ОЦЕНКА НА ИМОТА КЪМ МОМЕНТА НА УТВЪРЖДАВАНЕ НА АКТА:	2812,20 лв.
7. БИВШ СОБСТВЕНИК НА ИМОТА	
8. СЪСОБСТВЕНИЦИ	
9. НОМЕР И ДАТА НА СЪСТАВЕНИ ПО – РАНО АКТОВЕ	АЧОС № 946/16.04.2024 г. и № 944/16.04.2024 г.

10. ПРЕДОСТАВЕНИ ПРАВА ЗА УПРАВЛЕНИЕ:

11. УЧРЕДЕНИ ИЛИ ВЪЗНИКНАЛИ ОГРАНИЧЕНИ ВЕЩНИ ПРАВА ВЪРХУ ИМОТА:

12. АКТОСЪСТАВИТЕЛ: Елена Петрова Димовска  
гл.спец."Общ.собственост"

/по

13. ЗАБЕЛЕЖКИ





### СЛУЖБА ПО ГЕОДЕЗИЯ, КАРТОГРАФИЯ И КАДАСТЪР - ГР. СМОЛЯН

4700, Бул. "БЪЛГАРИЯ" №69, 0301/63101; 63100,  
smoljan@cadastre.bg, БУЛСТАТ:130362903

ОБЩИНА РУДОЗЕМ  
ДИРЕКЦИЯ УСТРОЙСТВО НА ТЕРИТОРИЯТА  
Изх. № 186  
Дата: 02.08.2024 г.

### СКИЦА НА ПОЗЕМЛЕН ИМОТ № 15-702967-09.07.2024 г.

Поземлен имот с идентификатор 63207.506.895

Гр. Рудозем, общ. Рудозем, обл. Смолян

По кадастралната карта и кадастралните регистри, одобрени със **Заповед РД-18-12/10.03.2010 г.**  
**на ИЗПЪЛНИТЕЛЕН ДИРЕКТОР НА АГКК**

Последно изменение на кадастралната карта и кадастралните регистри, засягащо поземления имот:  
**няма данни за изменение**

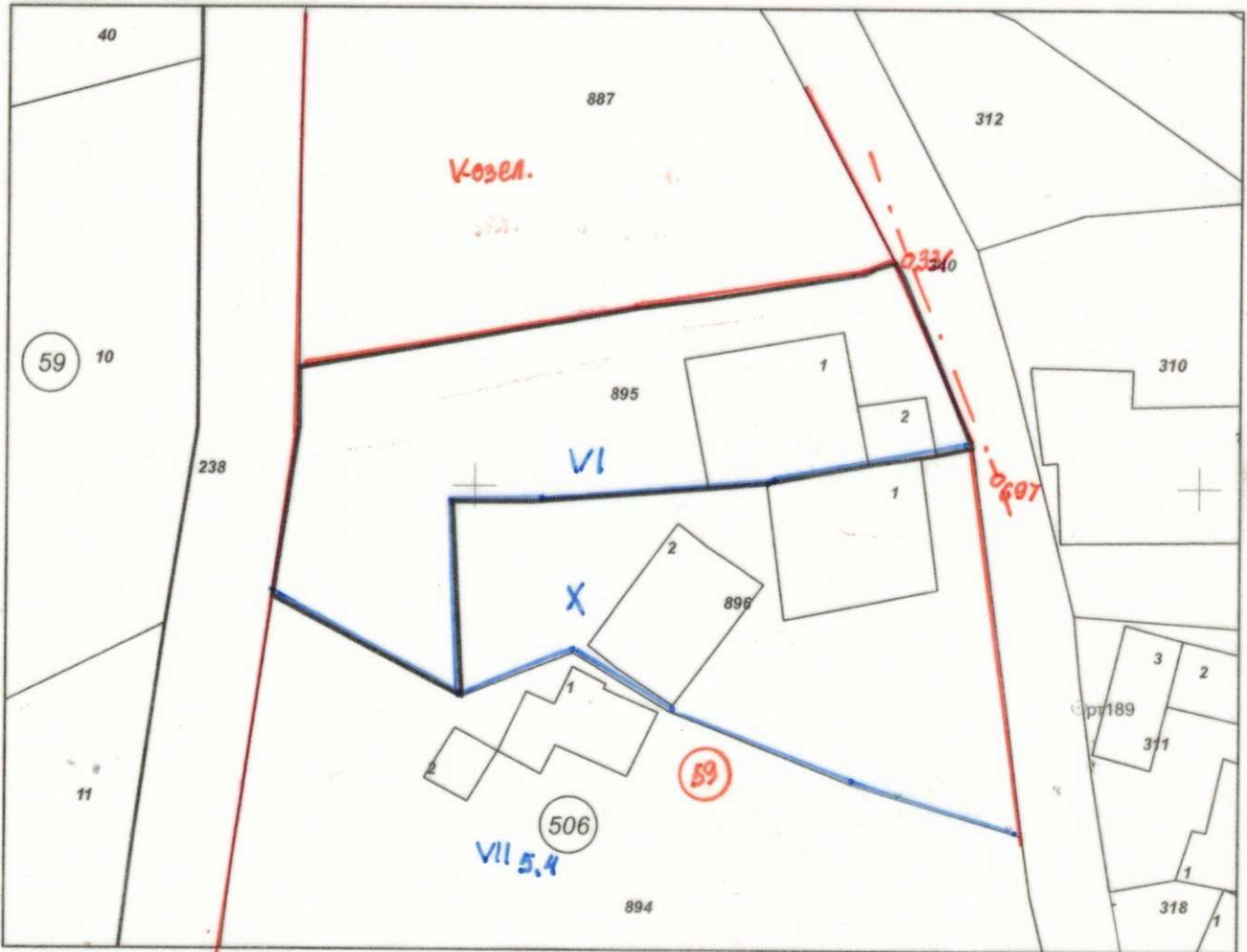
Адрес на поземления имот: **гр. Рудозем, ул. ОСВОБОЖДЕНИЕ**

Площ: **654 кв. м**

Трайно предназначение на територията: **Урбанизирана**

Начин на трайно ползване: **Ниско застрояване (до 10 м)**

Координатна система ККС2005



М 1:500

Предишен идентификатор: 63207.506.892; 63207.506.888

Номер по предходен план: квартал: 59, парцел: 6-2,3

Скица № 15-702967-09.07.2024 г. издадена въз  
заявление с входящ № 01-374189-09.07.2024 г.

АЛТИМИР ФИДАНОВ БАЛЕВ ОЗЛ Руд

ОБЩИНА РУДОЗЕМ  
ДИРЕКЦИЯ УСТРОЙСТВО НА ТЕРИТОРИЯТА  
Изх. № 186  
Дата: 02.08.2024 г.  
№ 125/22.06.1977 г.  
№ 171-85/25.09.2024 г.



## СЛУЖБА ПО ГЕОДЕЗИЯ, КАРТОГРАФИЯ И КАДАСТЪР - ГР. СМОЛЯН

4700, Бул. "БЪЛГАРИЯ" №69, 0301/63101; 63100,  
smoljan@cadastre.bg, БУЛСТАТ:130362903

### СКИЦА НА ПОЗЕМЛЕН ИМОТ № 15-702967-09.07.2024 г.

Поземлен имот с идентификатор **63207.506.895**

Гр. Рудозем, общ. Рудозем, обл. Смолян

По кадастралната карта и кадастралните регистри, одобрени със **Заповед РД-18-12/10.03.2010 г.**  
на **ИЗПЪЛНИТЕЛЕН ДИРЕКТОР НА АГКК**

Последно изменение на кадастралната карта и кадастралните регистри, засягащо поземления имот:  
**няма данни за изменение**

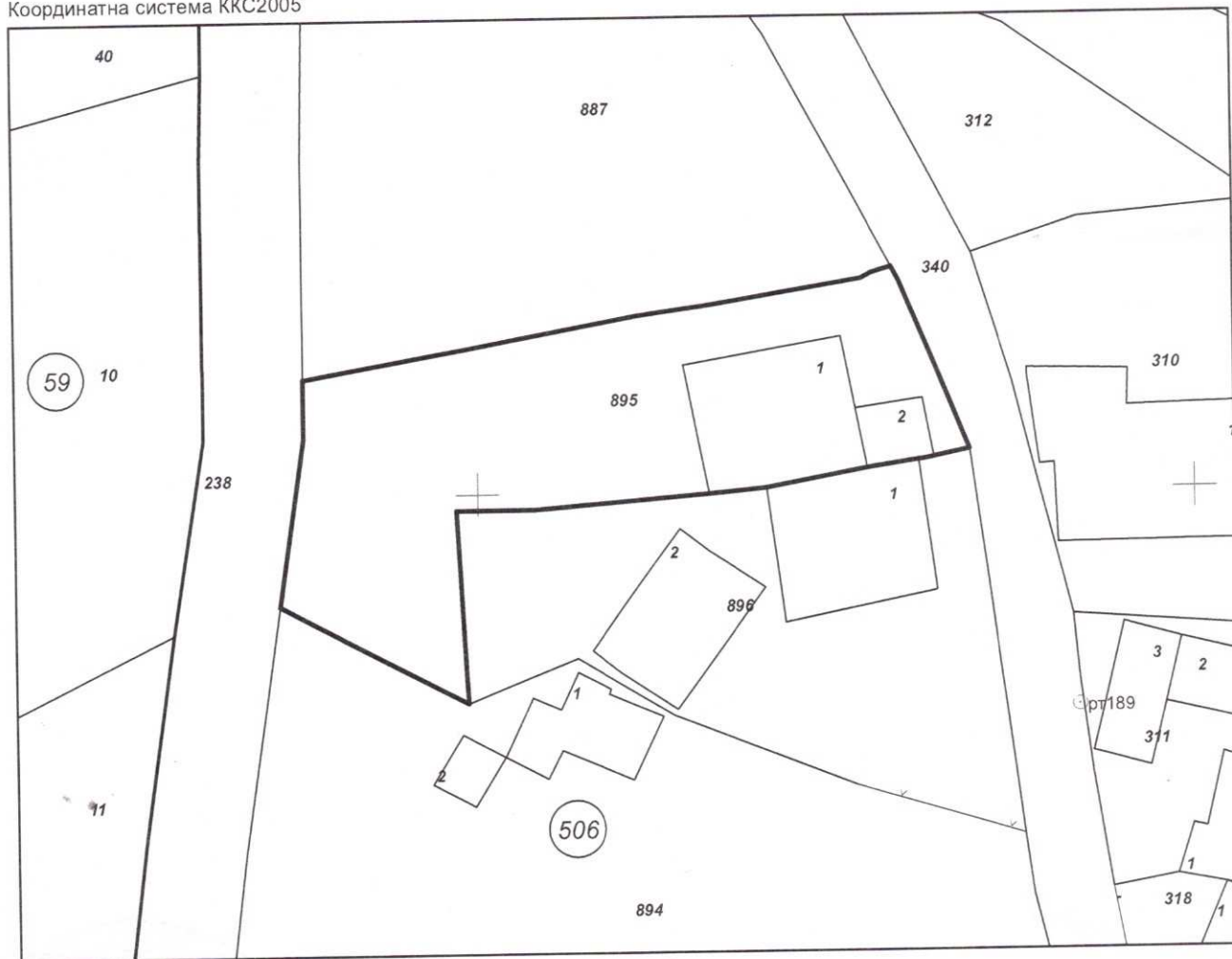
Адрес на поземления имот: **гр. Рудозем, ул. ОСВОБОЖДЕНИЕ**

Площ: **654 кв. м**

Трайно предназначение на територията: **Урбанизирана**

Начин на трайно ползване: **Ниско застрояване (до 10 м)**

Координатна система ККС2005



М 1:500

Предишен идентификатор: **63207.506.892; 63207.506.888**  
Номер по предходен план: **квартал: 59, парцел: 6-2.3**

Скица № 15-702967-09.07.2024 г. издадена въ-  
заявление с входящ № 01-374189-09.07.2024 г

АЛТИМИР ФИДАНОВ БАЛЕВ ОЗЛ Р



Съседни: 63207.506.894, 63207.506.896, 63207.506.340, 63207.506.887, 63207.506.238

Собственици по данни от КРНИ:

1. **000615075, ОБЩИНА РУДОЗЕМ**

Няма данни за идеалните части

Акт за общинска собственост № 192 том 1 рег. 258 от 23.04.2024г., издаден от Служба по вписванията гр. Мадан

Няма данни за идеалните части

Акт за общинска собственост № 196 том 1 рег. 262 от 23.04.2024г., издаден от Служба по вписванията гр. Мадан

Носители на други вещни права по данни от КРНИ:

**няма данни**

**Сгради, които попадат върху имота**

1. Сграда **63207.506.895.1**: застроена площ **103 кв. м**, брой етажи **3**, предназначение: **Жилищна сграда - еднофамилна**

2. Сграда **63207.506.895.2**: застроена площ **19 кв. м**, брой етажи **1**, предназначение: **Друг вид сграда за обитаване**

Скица № 15-702967-09.07.2024 г. издадена в  
заявление с входящ № 01-374189-09.07.202

.....  
АЛТИМИР ФИДАНОВ БАЛЕВ ОЗЛ

